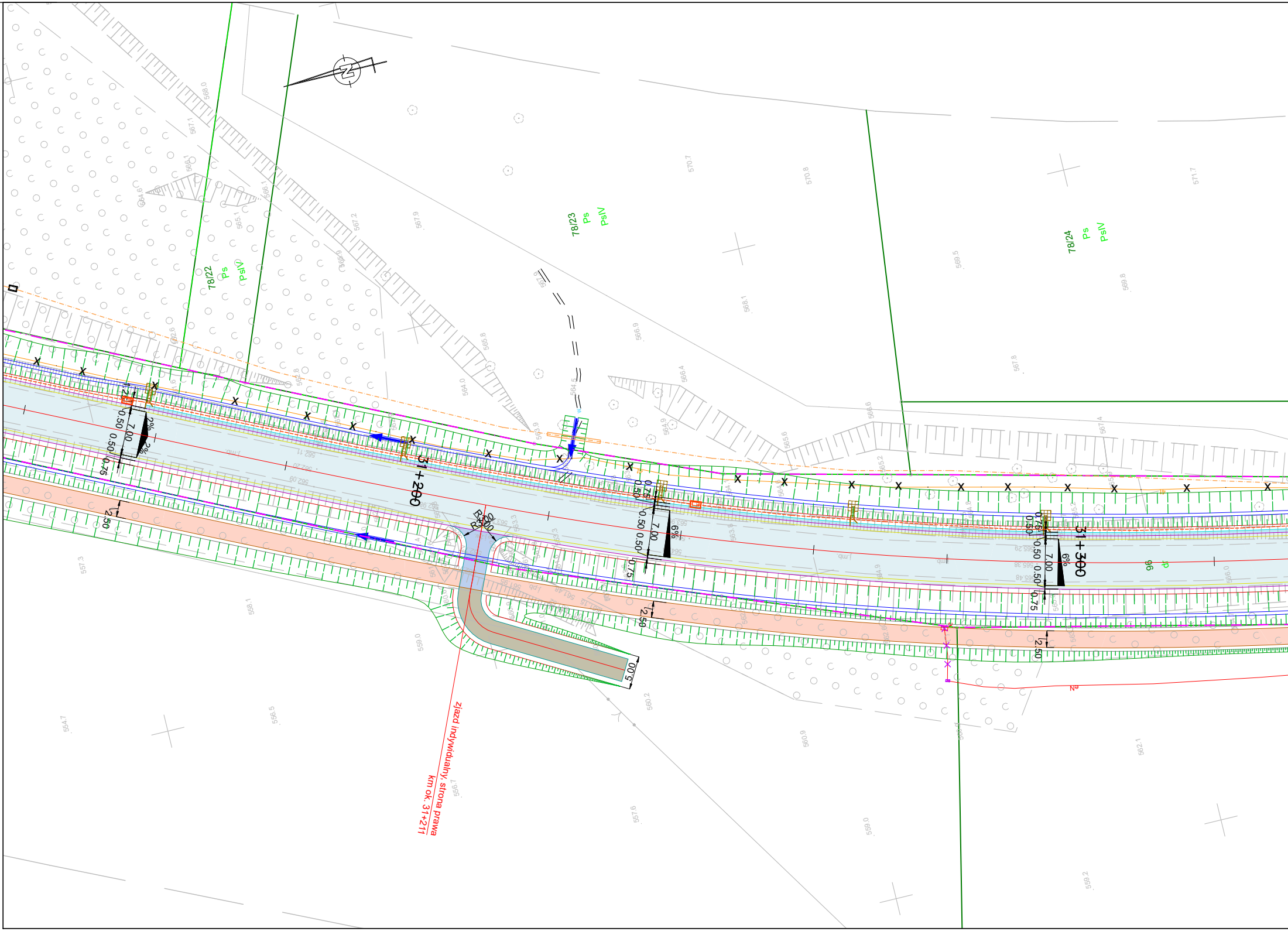
N
78/22
Ps
PsIV
78/23
Ps
PsIV
78/24
Ps
PsIV
31+200
31+300
7.00
0.50
0.75
2.50
2%
6%
R3.00
R3.00
5.00
zjazd indywidualny, strona prawa
km ok. 31+211

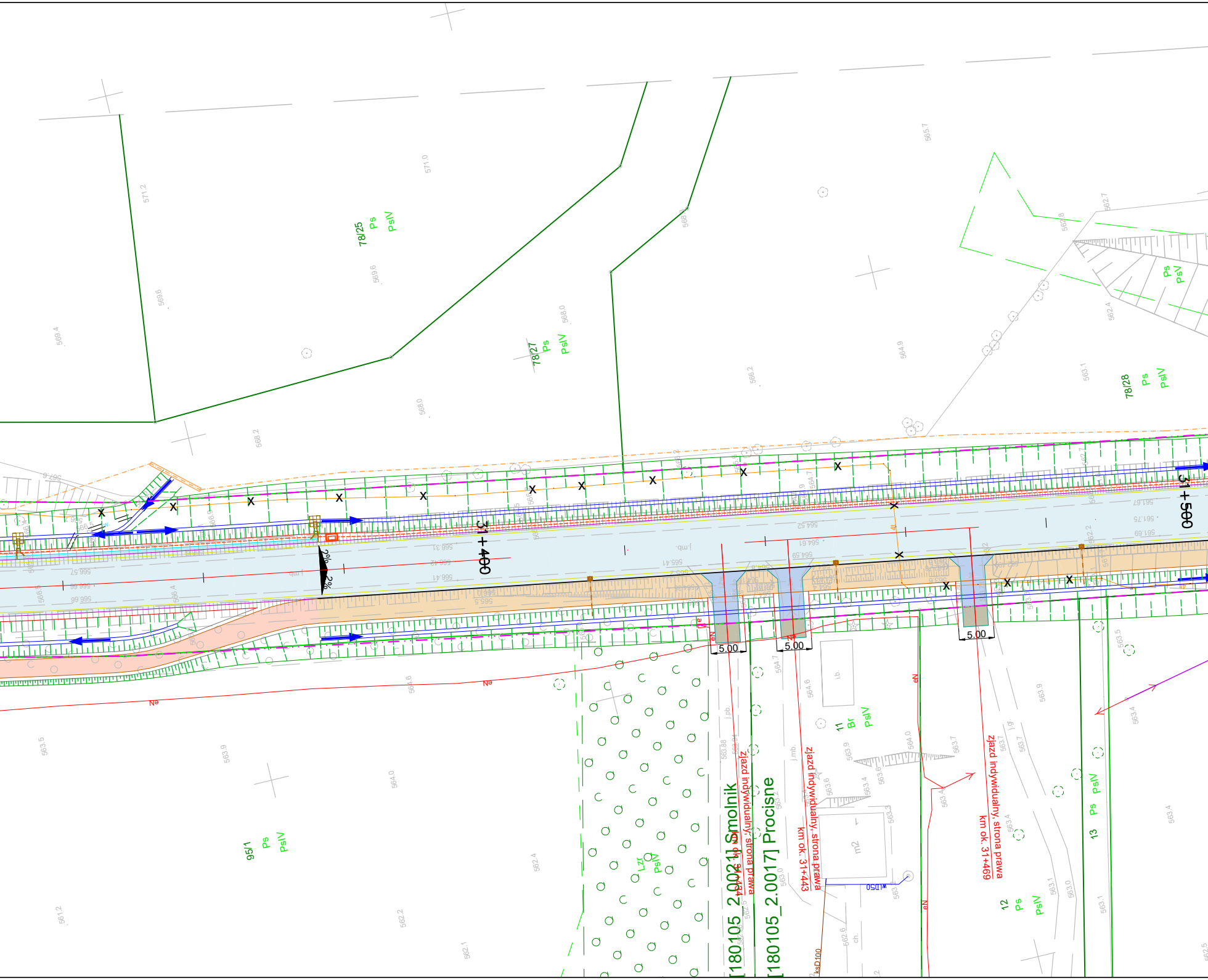

78/25
Ps
PsIV
78/27
Ps
PsIV
78/28
Ps
PsIV
31+400
31+500
2%
2%
5.00
5.00
5.00
[180105_2.0021] Smolnik
[180105_2.0017] Procisne
zjazd indywidualny, strona prawa
km ok. 31+434
zjazd indywidualny, strona prawa
km ok. 31+443
zjazd indywidualny, strona prawa
km ok. 31+469
11
Br
PsIV
12
Ps
PsIV
13
Ps
PsIV
95/1
Ps
PsIV
Lzr
PsIV
m2
i.b.
j.pb.
j.mb.
j.gr.
ch.
wD50
ksD100
eN
571.2
571.0
569.6
569.6
569.4
568.0
568.0
568.2
565.7
564.9
566.2
562.7
562.8
562.4
563.1
564.6
564.0
563.9
563.5
562.4
562.2
562.1
561.2
564.7
564.6
564.0
563.9
563.7
563.6
563.4
563.3
563.2
563.0
562.6
563.5
563.4
563.1
563.0

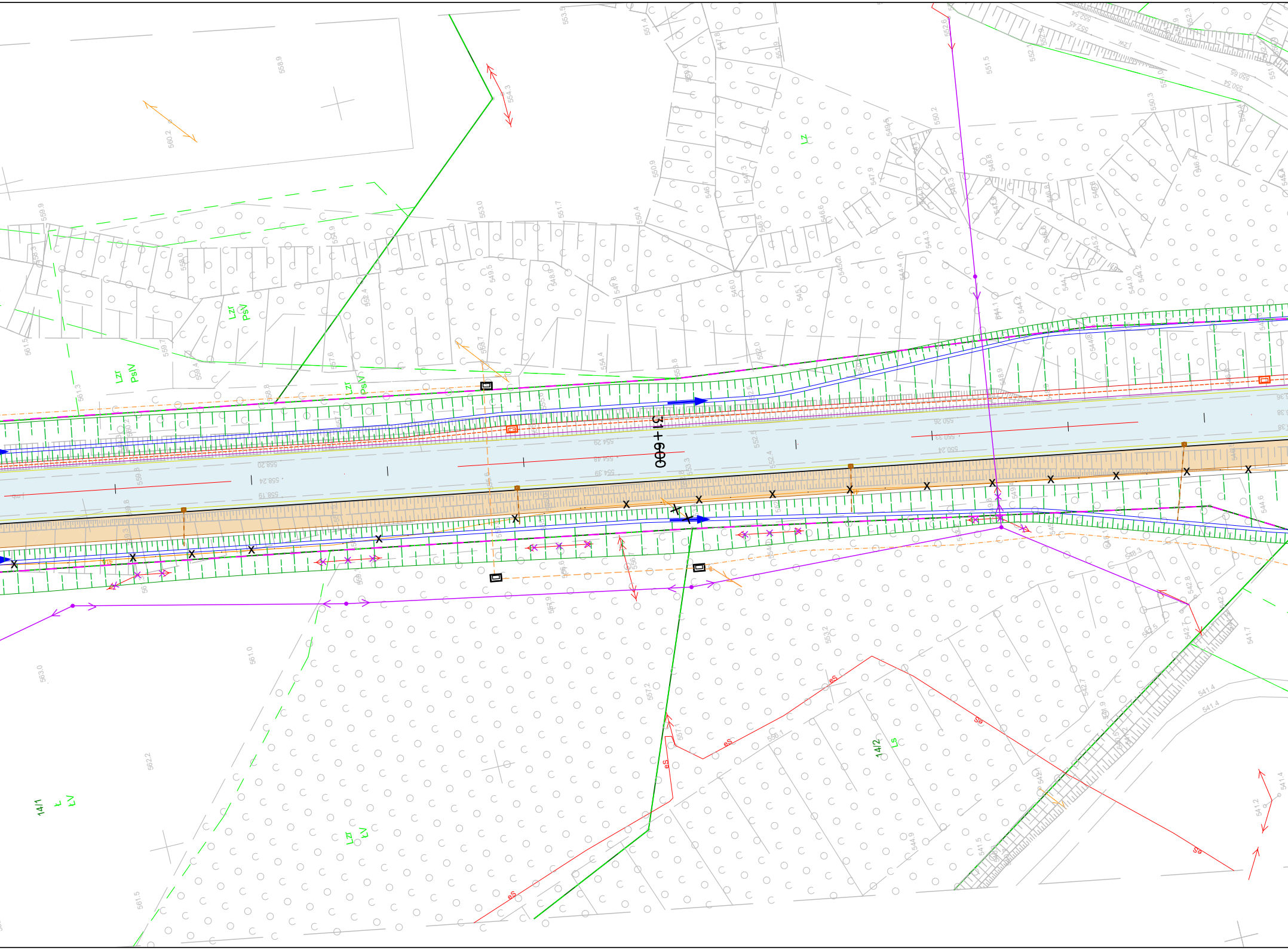
31+600
Lzr
PsIV
Lz
14/1
LV
Lzr
LV
14/2
Ls
eS
eS
eS
eS
eS
eS

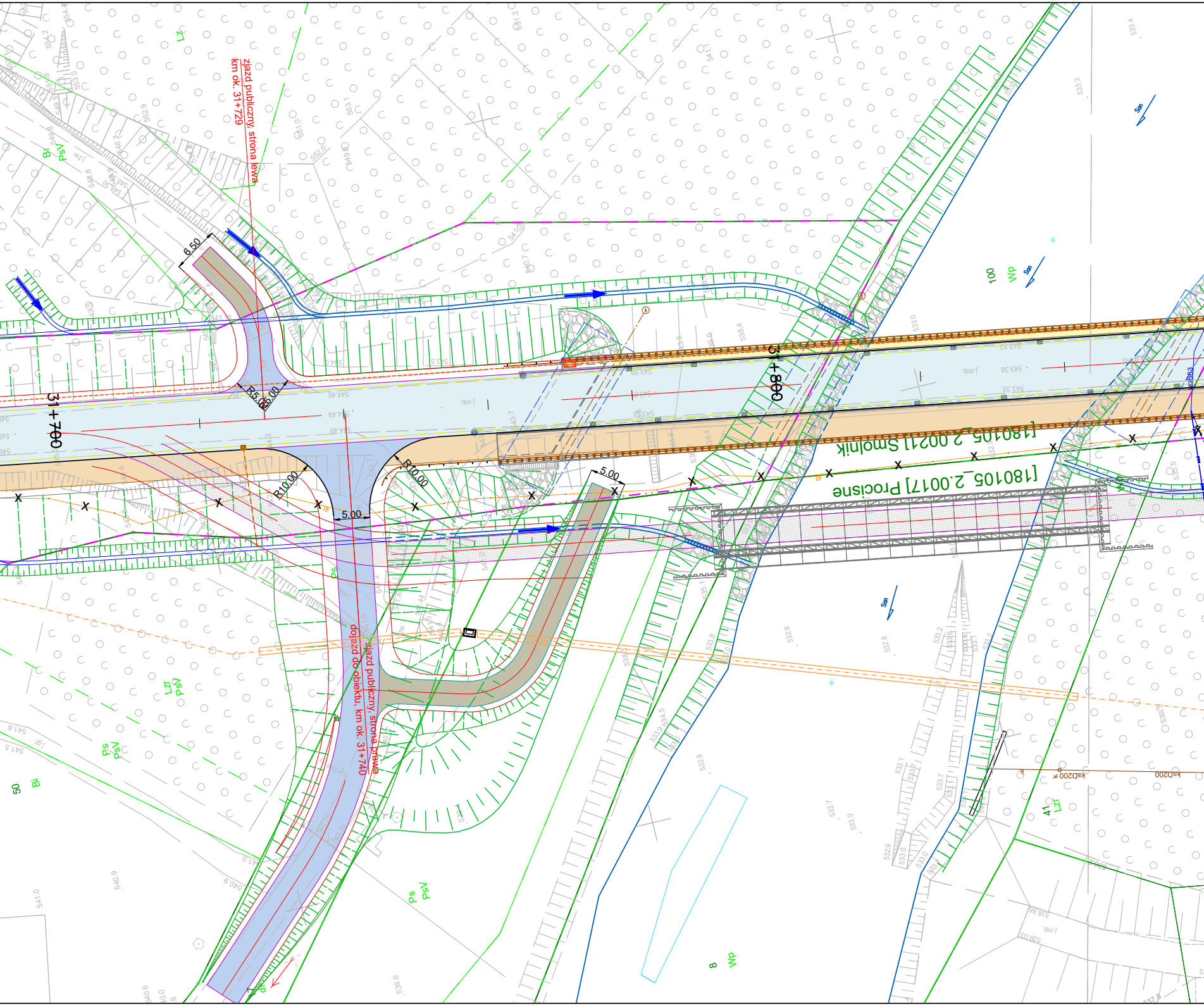
zjazd publiczny, strona lewa
km ok. 31+729
6.50
R5.00
5.00
31+700
31+800
R10.00
R10.00
5.00
5.00
[180105_2.0021] Smolnik
[180105_2.0017] Procisne
zjazd publiczny, strona prawa
dojazd do obiektu, km ok. 31+740
Lz
Bi
PsV
Lzr
Ps
Wp
100
50
8
41
Lz
ksD200
ksD200
Sm

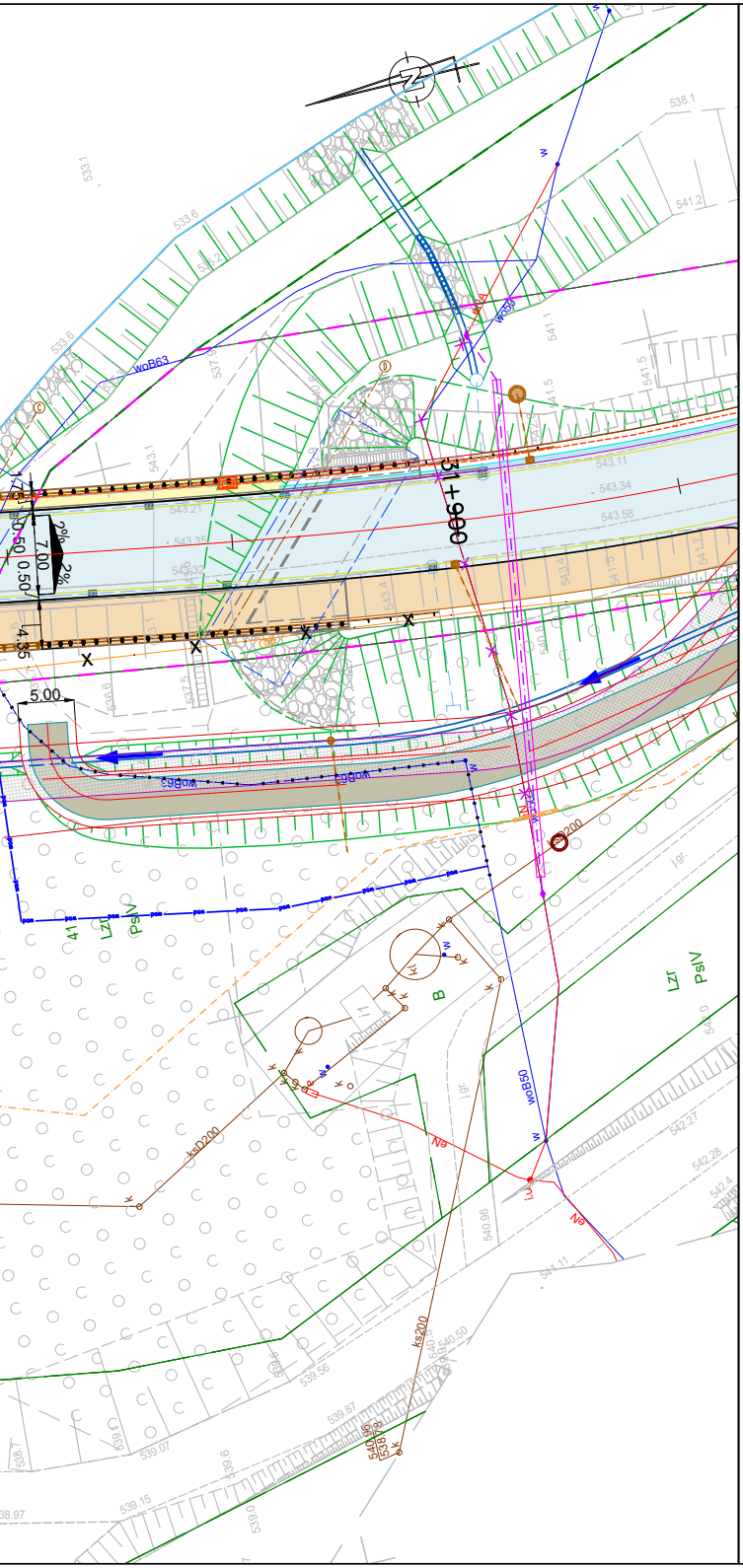
31+900
5.00
woB63
woB50
ksD200
Na
PsIV
LZr
B
W
2%
7.00
0.50

# LEGENDA:

## BRANŻA DROGOWA

- istniejący pas drogowy
- projektowana oś drogi
- projektowana krawędź pasa ruchu
- projektowana krawędź nawierzchni bitumicznej
- projektowana krawędź pobocza
- projektowana krawędź opaski zewnętrznej
- projektowany krawężnik
- projektowane obrzeże
- projektowany ściek trójkątny
- istniejący pas drogowy
- projektowane dno rowu
- projektowany mur oporowy
- projektowana skarpa
- projektowany wpust deszczowy
- projektowany ściek skarpowy
- projektowana nawierzchnia jezdni
- projektowana nawierzchnia objazdu tymczasowego
- istniejąca nawierzchnia objazdu tymczasowego
- projektowany chodnik
- projektowana ścieżka rowerowa
- projektowana ścieżka pieszo-rowerowa
- projektowana zatoka autobusowa
- projektowany zjazd z nawierzchni bitumicznej
- projektowany zjazd z kostki
- projektowany zjazd z kruszywa

## BRANŻA SANITARNA

- projektowany gazociąg w/c
- projektowany gazociąg s/c
- projektowany gazociąg n/c
- projektowana rura osłonowa na gazociągu
- projektowany wodociąg
- projektowana rura ochronna na wodociągu
- projektowany hydrant
- projektowana zasuwa
- projektowana studnia wodomierzowa
- projektowana kanalizacja deszczowa
- projektowany przykanalik kanalizacji deszczowej
- projektowana kanalizacja deszczowa ciśnieniowa
- projektowana studnia kanalizacji deszczowej
- projektowany wylot kanalizacji deszczowej
- projektowana studnia wpadowa kanalizacji deszczowej
- projektowane urządzenia podczyszczające
- projektowana kanalizacja sanitarna
- projektowana studnia kanalizacji sanitarnej
- projektowany przykanalik kanalizacji sanitarnej
- projektowana kanalizacja sanitarna ciśnieniowa
- istniejąca sieć do rozbiórki

## BRANŻA TELETECHNICZNA

- projektowana kanalizacja kablowa
- projektowana studnia tt
- projektowany rurociąg kablowy
- projektowany słup linii napowietrznej tt
- projektowane rury ochronne
- rozbiórka sieci telekomunikacyjnej
- projektowany kanał technologiczny
- projektowana studnia KT

## BRANŻA ELEKTROENERGETYCZNA

- projektowana linia kablowa oświetlenia drogowego w rurze ochronnej
- projektowana szafa oświetleniowa/ złącze kablowe
- projektowane latarnie oświetlenia drogowego
- projektowane latarnie oświetlenia przejść dla pieszych
- projektowana linia kablowa SN
- projektowana linia napowietrzna SN na słupach wirowanych
- projektowana linia kablowa nN
- projektowana linia napowietrzna nN na słupach wirowanych
- projektowana rura ochronna/przepust
- projektowana oprawa oświetleniowa na słupie nN z demontażu
- istniejąca oprawa oświetleniowa na słupie nN
- projektowane złącze kablowe
- demontaże istn. sieci SN
- demontaże istn. sieci nN

- ekrany akustyczne

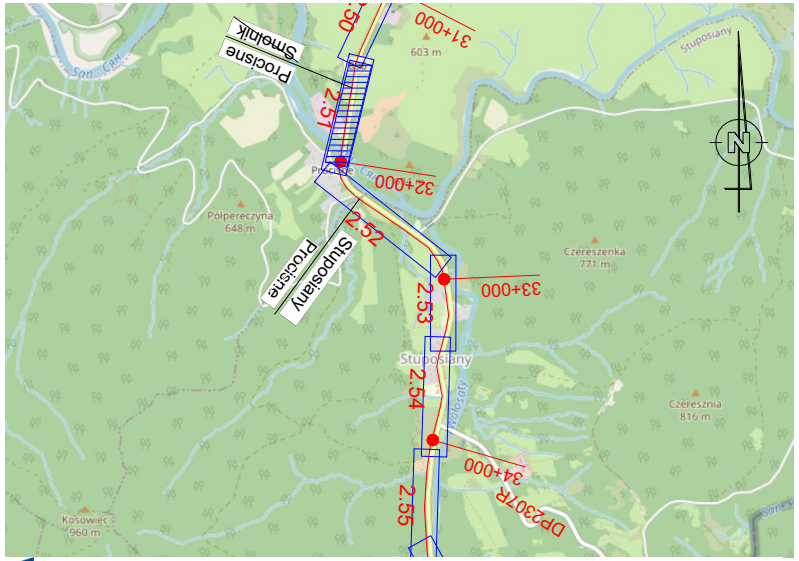
Smolnik
Procisne
Procisne
Stuposiany
Stuposiany
31+000
32+000
33+000
34+000
2.51
2.52
2.53
2.54
2.55
DP2307R
603 m
Połpereczyna 648 m
Czereszenka 771 m
Czereśnia 816 m
Kosowiec 960 m
N

Fundusze Europejskie Program Regionalny
Rzeczpospolita Polska
PODKARPACKIE przestrzeń otwarta
Unia Europejska Europejskie Fundusze Strukturalne i Inwestycyjne

INWESTOR
**Zarząd Województwa Podkarpackiego w Rzeszowie**
al. Łukasza Cieplińskiego 4, 35-010 Rzeszów
reprezentowany przez: **Podkarpadki Zarząd Dróg Wojewódzkich w Rzeszowie**
ul. T. Boya Żeleńskiego 19A, 35-105 Rzeszów • 17 860-94-50 • biuro@pzdw.pl • www.pzdw.pl

JEDNOSTKA PROJEKTOWA

**E&C Sp. z o.o.**
41-300 Dąbrowa Górnicza
ul. Ks.G. Augustynika 1A/32

**ProtechniCon Sp. z o.o.**
31-872 Kraków
os. Dywizjonu 303 20/LU7

ZAMIERZENIE BUDOWLANE
Rozbudowa drogi wojewódzkiej nr 896 Ustrzyki Dolne - Ustrzyki Górne na odcinku od m. Smolnik do m. Ustrzyki Górne od km ok. 29+995 do km ok. 44+795 wraz z odcinkami nawiązania oraz rozbiórką, budową, przebudową niezbędnej infrastruktury technicznej, budowli i urządzeń budowlanych realizowana w ramach zadania "Przebudowa/rozbudowa drogi wojewódzkiej nr 896 Ustrzyki Dolne - Ustrzyki Górne".

| ADRES INWESTYCJI | DATA |
|---|---|
| woj. podkarpackie, pow. bieszczadzki, gm. Lutowiska | 09.2023 |

| RODZAJ PROJEKTU | CZĘŚĆ PROJEKTU |
|---|---|
| PROJEKT KONCEPCYJNY | - |
| **TOM** | **BRANŻA** |
| PROJEKT ZAGOSPODAROWANIA TERENU | - |

| FUNKCJA | ZESPÓŁ PROJEKTOWY | | SPECJALNOŚĆ | PODPIS |
|---|---|---|---|---|
| Projektanci | **mgr inż. Bartłomiej Bala** | MAP/0063/POOD/05 | DROGOWA | |
| | **mgr inż. Katarzyna Majerczak** | MAP/0322/PWBD/21 | DROGOWA | |
| Sprawdzający | **mgr inż. Wojciech Jędrys** | SKL/0455/POOD/04 | DROGOWA | |
| Projektanci | **mgr inż. Maciej Żuchowicz** | MAP/0084/POOM/04 | MOSTOWA | |
| | **mgr inż. Rafał Potępa** | MAP/0059/PWBM/20 | MOSTOWA | |
| | **mgr inż. Tomasz Cwajna** | MAP/0195/POOM/10 | MOSTOWA | |
| Sprawdzający | **mgr inż. Tomasz Grysiak** | MAP/0085/POOM/06 | MOSTOWA | Grysiak |
| Opracowali | **mgr inż. Marta Wojteczek**<br>**mgr inż. Sławomir Zając** | | | |

| | |
|---|---|
| OBIEKT ***DROGA WOJEWÓDZKA NR 896*** | SKALA 1:500 |
| TYTUŁ RYSUNKU **Projekt zagospodarowania terenu** REW. r_05 | NR RYS. **1.51** |